

Département de la Charente-Maritime  
Commune de SAUJON

Lieu-dit : " Berlan "  
Cadastre : Section AR  
numéros 196-197-201-202-264-358-361-460-464-465 (avant division)

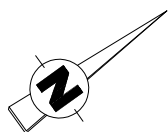
*Résidence des Rochers*  
*Réalisation: SAS SPACIELLE*

*Plan de Vente*


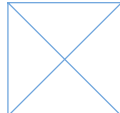

ECHELLE : 1/250

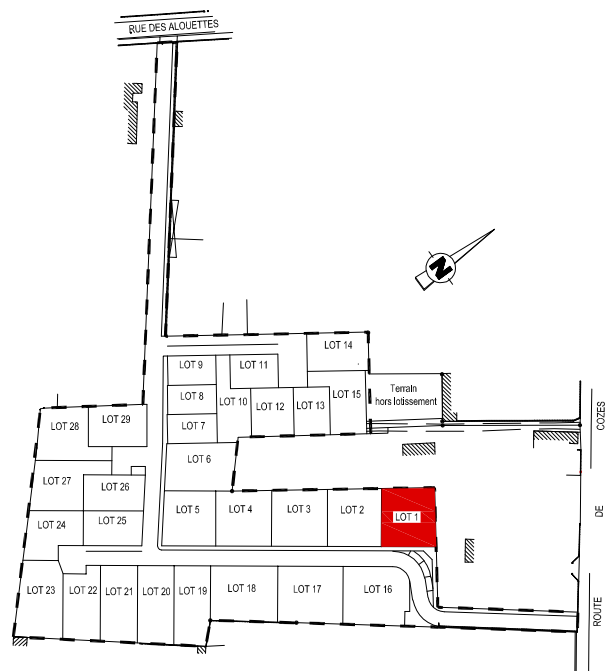
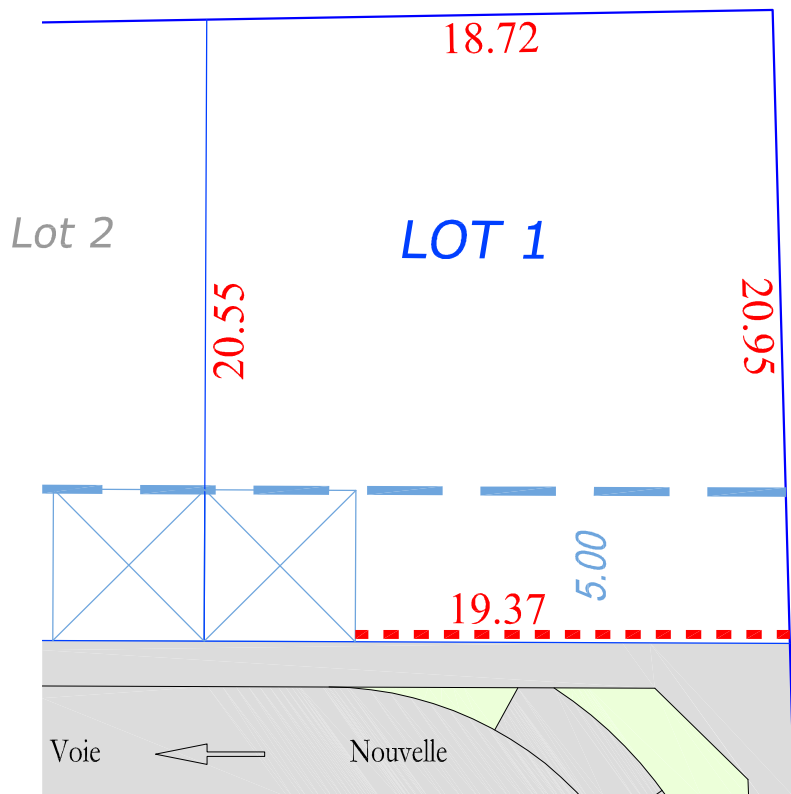
LOT 1

Superficie: 395 m<sup>2</sup>



LEGENDE :

-  Accès parcelle non autorisé
-  Accès parcelle non clos
-  Implantation de tout ou partie de la construction



*Plan provisoire sous réserve du  
bornage définitif par le Géomètre Expert  
et de la nouvelle numérotation cadastrale*

Echelle graphique :



Format d'édition : A4

Plan de Situation (Sans échelle)

**SYNERGÉO**

Thierry GILLOOTS - Stéphane MARCHYLLIE - Erick MECHAIN - Géomètres-Experts  
Sandrine BAULAND - Urbaniste - Nicolas ROGER - Géomètre Expert salarié

12 Rue des six moulins - 17320 MARENNES

Tel : 05 46 85 05 10 - Fax : 05 46 99 74 51

email : bet@syner-geo.fr

Dossier : M13118  
Réf : TL/M13118.dwg  
Date: septembre 2019