

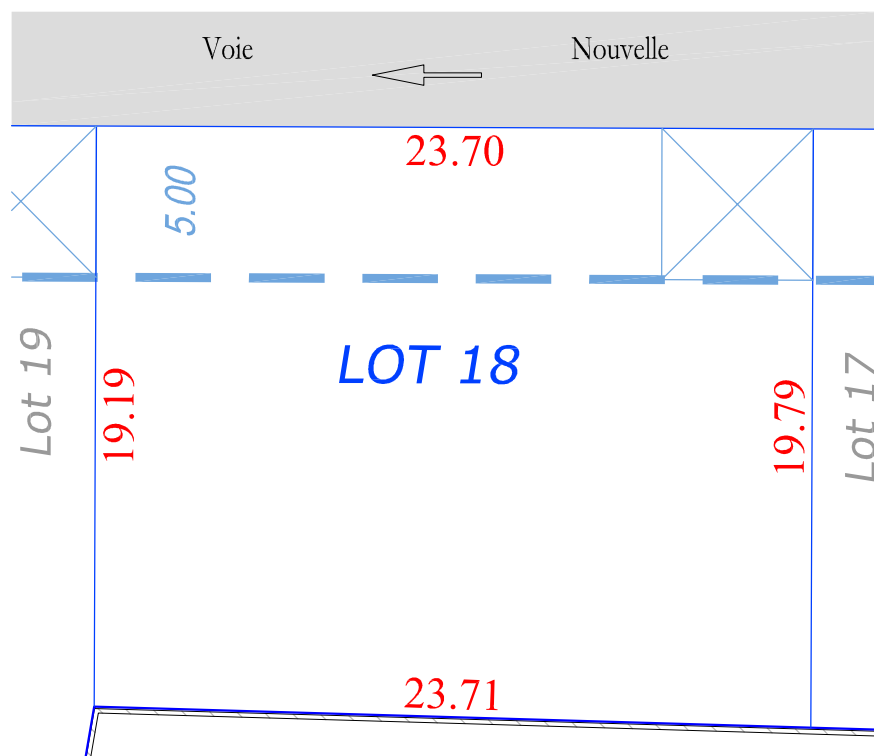
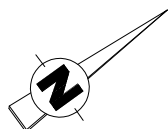
Département de la Charente-Maritime
Commune de SAUJON

Lieu-dit : " Berlan "
Cadastre : Section AR
numéros 196-197-201-202-264-358-361-460-464-465 (avant division)


Résidence des Rochers
Réalisation: SAS SPACIELLE

Plan de Vente
ECHELLE : 1/250

LOT 18
Superficie: 462 m²



LEGENDE :



Accès parcelle non clos



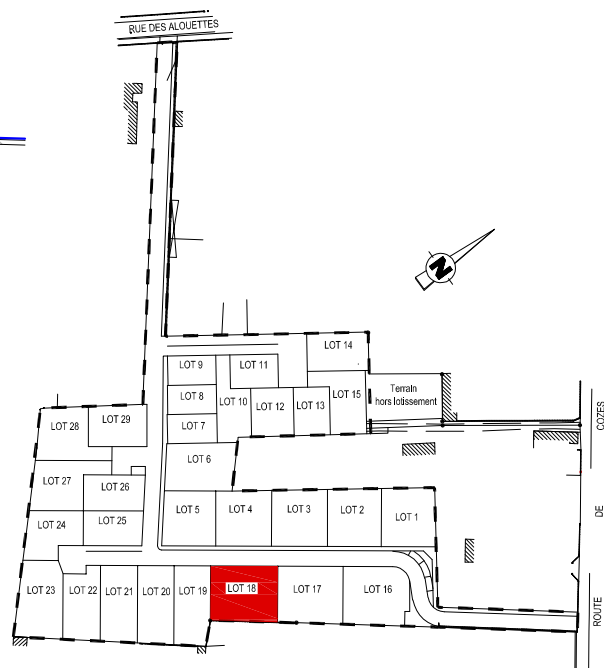
Implantation de tout ou partie de la construction

*Plan provisoire sous réserve du
bornage définitif par le Géomètre Expert
et de la nouvelle numérotation cadastrale*

Echelle graphique :



Format d'édition : A4



Plan de Situation (Sans échelle)

SYNERGÉO

Thierry GILLOOTS - Stéphane MARCHYLLIE - Erick MECHAIN - Géomètres-Experts

Sandrine BAULAND - Urbaniste - Nicolas ROGER - Géomètre Expert salarié

12 Rue des six moulins - 17320 MARENNES

Tel : 05 46 85 05 10 - Fax : 05 46 99 74 51

email : bet@syner-geo.fr

Dossier : M13118
Réf : TL/M13118.dwg
Date: septembre 2019